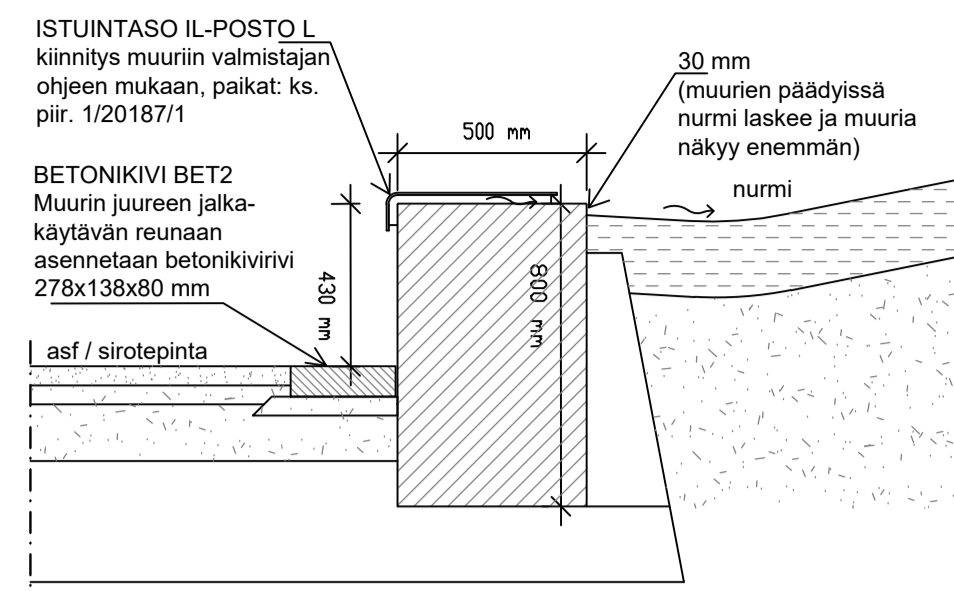
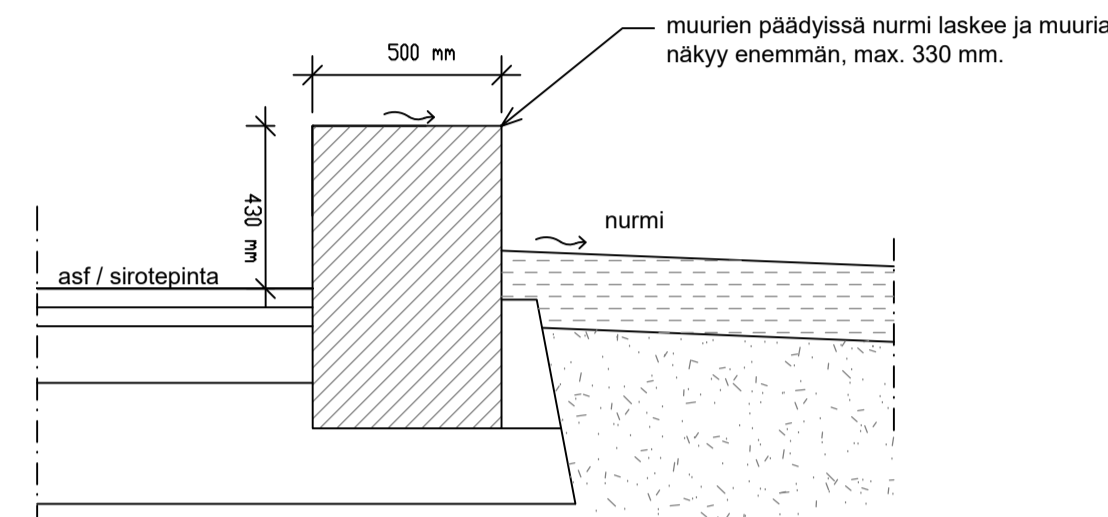


DET. 3  
BETONITUKIMUURIN BET2 MITAT JA ISTUINTASO, 1:20



DET. 4  
BETONITUKIMUURIN PÄÄ, 1:20

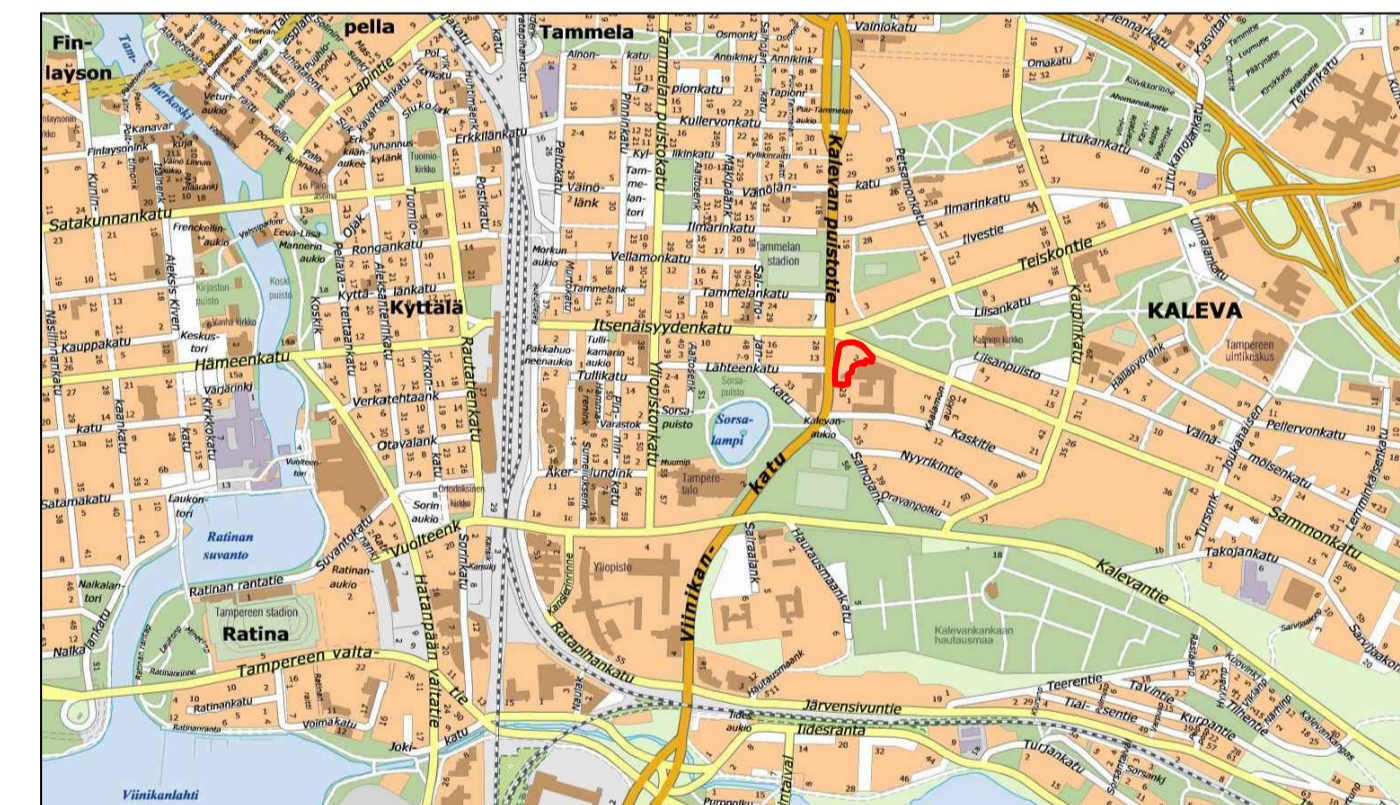


BETONITUKIMUURI

Tukimuurit toteutetaan nurmi-alueiden ja asfalttipintaisen kevyen liikenteen väylän sekä sirotepintaisten käytävien väliin suunnitelmapiirustuksen 4/20187/4 mukaisesti.

MERKINTÖJEN SELITYS

- 105,20 --- uusi korkeuskäyrrä 0,1m välein
- 105,00 --- uusi korkeuskäyrrä 0,5m välein
- +100,70 suunniteltu korkeusasema
- 1:12,5 luiskan kaltevuus
- ☉ sadevesikaivo, kannen korko säädetään sopimaan uuden pinnantasuksen korkoihin
- PR1-4 päälysrakennetyypit PR1-PR4 ks. piir. 4/20187/3
- --- suunnittelualueen raja



Tässä suunnitelmassa on käytetty ETRS-GK24/N2000 taso- ja korkeuskoordinaatistoa

<b>TAMPEREEN KAUPUNKI</b> KAUPUNKIYMPÄRISTÖN PALVELUALUE	Kaupunkiympäristön suunnittelu	
	SAMMONAUKIO / SAMPOLAN PIHA	
XX (Liisankallio) RAKENUSSUUNNITELMA TASAUSSUUNNITELMA 1:200 DETALJIT 1:20	Muutos pvm. Korvaa Suunn.	Ylan päätös: Suunnittelupäällikön päätös: / § Piirt. Reeta Pellinen Suunn. Krista Muurinen Tark. P. Keisvaara, T. Ahovalmela Hyv. P. Laaksonen Pvm. 27.11.2020 VIRE n:o Ark.n:o Piir.n:o 1/20187/2